

> “DE BENEN ZIJN DE WIELEN VAN DE CREATIVITEIT”
>
> *Albert Einstein*

NIET TE MISSEN

Geraardsbergen is tot ver buiten zijn stadsgrenzen bekend van de Muur, Manneken Pis en de Mattentaart. Maar wist u dat Geraardsbergen vijftien dorpen telt en maar liefst acht natuurreservaten? De natuur is overal aanwezig. Het heuvelend landschap is gevarieerd en zeer divers, van vlakke weilanden tot dichte bossen. We nemen je mee langs onze favoriete plaatsen.

1 BARONIE VAN BOELARE

Dit was de residentie van de baron van Boelare, oorspronkelijk een soort van generaal van de graaf van Vlaanderen, later een edelman met veel minder militaire macht. Het kasteel was aanvankelijk een fort en dankzij de strategische ligging heeft de Baronie altijd een belangrijke rol gespeeld. Tot het domein van de Baronie behoorde niet alleen het kasteel, maar ook zowat alle deelgemeenten van het huidige Geraardsbergen – enkel het stadscentrum van de stad was onafhankelijk. Het kasteel is nu een woonzorgcentrum.

2 BOELAREMEERSEN

Het natuurreservaat De Boelaremeersen is in elk seizoen de moeite waard. Het is 50 ha groot en zeer toegankelijk via het wandelpad. Om de biodiversiteit van het gebied te optimaliseren, wordt het voor een aanzienlijk deel begraasd door runderen en paarden. Het valleigebied is erg gevarieerd en bestaat in tegenstelling tot wat de naam laat vermoeden nog maar weinig uit meersen. Hier domineren rietvelden, natte ruigten, populieren-, elzen- en wilgenbos het landschap. De trots van het reservaat is een koppel ooievaars. Op de facebookpagina van Natuurpunt Boven-Dender kan je hun wel en wee volgen.

Herken jij de roep van de cetti’s zanger (cet-ti cet-ti), de koekoek, de bosrietzanger en de kleine karekiet (krr-krr-kiet-kiet-kiet)?

3 ’T SCHIPKEN

’t Schipken was een Schendelbeeks boerenhof op een eilandje in de Dender tussen de deelgemeenten Schendelbeke en Onkerzele. Na de drooglegging van de westelijke zijarm van de rivier kreeg de boerderij aansluiting met de Onkerzeelse oever. De hoeve werd later omgebouwd tot een jeugdherberg aan de oever van de Dender in een rustige hoek van Provinciaal Domein De Gavers. Er zijn 104 slaapplaatsen waar zowel individuen als groepen terecht kunnen.

4 DE GAVERS

Het provinciaal recreatiedomein De Gavers ligt in de deelgemeente Onkerzele. Centraal in het domein is er de 20 hectare grote waterplas. Het domein biedt heel wat mogelijkheden tot ontspanning, zowel vrij toegankelijke als betalende. De vijver, de bossen, de wandel- en fietspaden zorgen voor een groene omgeving om volledig tot rust te komen. Maar heb je het liever actiever, dan kan je op het meer bootje varen of in het domein minigolf spelen. Ook voor verschillende balsporten is infrastructuur voorzien.

5 GEMENE MEERS

Verder stroomafwaarts, op de rechteroever van de Dender, bevindt zich het natuurreservaat Gemene Meers. Het landschap bestaat hoofdzakelijk uit meersen, die voor een aanzienlijk deel als hooiweide gebruikt worden. Medio mei kleurt de Gemene Meers geel door een tapijt van scherpe boterbloemen. Een aantal percelen hebben een erg rijke flora: naast de scherpe boterbloem bloeit er ook rode klaver, knoopkruid, biggenkruid en echte koekoeksbloem. Bij hoge waterstand overstroomt de Gemene Meers regelmatig en in de winter is het een trekpleister voor waterwild en waadvogels.

6 NUCHTEN

De Nuchten is een natuurgebied in de vallei van de Dender tussen Zandbergen en Idegem. Aan de overkant van de Dender vind je de restanten van de Abdij van Beaupré, in 1228 door de kloosterorde der Cisterciënzers gesticht. Omdat de weilanden van de Nuchten laag gelegen zijn, is er veel water in het gebied. Een wandellus via een avontuurlijk plankenpad brengt je door dit moerassig gebied. De hooiweiden zijn soortenrijk: in mei-juni kan je volop genieten van het kleurenspel van bloeiende boterbloem, rode klaver, knoopkruid en biggenkruid. Het waterrijke gebied is de plaats bij uitstek om ijsvogels, blauwborsten en dodaars (kleine fuutachtige) te spotten. In de winter kan je hier de zeer zeldzame roerdomp, wintertalingen en sijzen vinden, en tijdens de avondlijke schemering de steenuil, watervleermuis en dwergvleermuis.

7 BRUG VAN ZANDBERGEN

In 2004 werd de ijzeren Zeebergbrug in Aalst gedemonteerd en verhuisde ze naar Zandbergen. Daar verving ze de nogal gammele verbinding over de Dender. Het mechanisme hoort weliswaar thuis bij de industriële archeologie, maar de brug blijft werken. Het is een ware toeristische attractie voor het dorp.

8 JAN DE COOMAN

Jan de Cooman was een Zandbergse schilder en etser. Naast zijn vele portretten en interieurs, waren arcadische taferelen zowat zijn handelsmerk. Van zijn hand zijn vele honderden werken met als thema het landleven in de Vlaamse Ardennen, de streek waar hij woonde en werkte. Op het Zandbergenplein werd een standbeeld voor hem opgericht.

In 1927 schilderde Jan de kruisweg van de parochiekerk van Zandbergen. De toren van deze kerk dateert nog uit de middeleeuwen, de rest werd verwoest tijdens de beeldenstorm in 1578 maar nadien herbouwd in baksteen. Jan De Cooman werd op het kerkhof rond de kerk begraven.

9 DE HELIX

De Helix, Vlaams Kennis- en Vormingscentrum voor Natuur en Milieu, stimuleert en ondersteunt educatie en vorming rond milieu, natuur en duurzame ontwikkeling. De naam ‘De Helix’ verwijst naar de structuur van het DNA, de drager van de erfelijke informatie bij alle levende wezens. Het symbool van het centrum is daarom de blauwe spiraal of helix die je aan de parking ziet. De Helix organiseert regelmatig activiteiten voor een breed publiek, zowel voor kinderen als volwassenen.

10 FIETSKERK ONKERZELE & NIEKEN

De Sint-Martinuskerk van Onkerzele ligt op de rug van een van de getuigenheuvels die zich aaneenrijgen van Noord-Frankrijk tot aan het Hageland. De kerkdrempel bevindt zich op 53,50 meter boven de zeespiegel en daardoor krijg je een prachtig zicht op het golvende landschap. Aan de ene zijde zie je het glooiende, bosrijke landschap richting Bosberg, terwijl de andere zijde een panoramisch uitzicht biedt op de uitgestrekte Dendervallei. In 2016 gaf het bisdom groen licht om het de nieuwe nevenbestemming van fietskerk te geven.

Breng zeker een bezoekje aan het graf van Nieken – Leonie Van Dijck – de zieneres van Onkerzele. Zij voorspelde de dood van Koning Albert I en Koningin Astrid, ze waarschuwde voor de Tweede Wereldoorlog en ze voorspelde enkele bijzonderheden die tijdens deze oorlog zouden plaatsvinden. Ze zwoer dat ze na haar dood niet snel zou vergaan: toen haar lichaam na 23 jaar werd opgegraven was het nog intact. Elke eerste zaterdag van de maand verzamelen bedevaarders zich aan de kerk om er een ommegang te houden.

GOED OM WETEN

BEREIKBAARHEID

Openbaar vervoer: Geraardsbergen is vlot bereikbaar met de trein en bus. Raadpleeg de reisplanner van de NMBS of De Lijn voor de snelste verbinding. Het toeristisch infokantoor ligt op ongeveer 10 minuten wandelen van het station.

Auto: Volg vanaf de invalswegen de verkeersborden naar een van de gratis randparkings. Parkeren in het centrum is betalend.

BELEEF

Geraardsbergen is een erfgoedstad met een rijk kunstpatrimonium en eeuwenoude tradities. Een van deze tradities is het dubbelfeest Krakelingen & Tonnekensbrand, dat erkend is op de Unesco Lijst van Immaterieel Cultureel Erfgoed. In het Stadhuis kan je de originele reuzen bezoeken. Het interieur van de Sint-Bartholomeuskerk is een parel van de neogotiek. Meer info: www.visitgeraardsbergen.be/beleef

LOGEER

Blijf je langer dan een dag in Geraardsbergen? Een volledig overzicht van alle B&B’s, vakantiewoningen en hotels vind je op www.visitgeraardsbergen.be/logeer

PROEF

Terug op krachten komen kan je met onze streeklekkernij de Mattentaart. Je vindt ze bij elke plaatselijke bakker. De grote honger kan je stillen in een van de vele restaurants. De favoriete adresjes vind je hier: www.visitgeraardsbergen.be/proef. Op zoek naar een leuke plaats voor een picknick? www.visitgeraardsbergen.be/picknicken

WINKELEN

Een overzicht van alle winkels voor een dagje shopplezier vind je op: www.visitgeraardsbergen.be/winkelen

AGENDA VAN DE DAG

In Geraardsbergen valt altijd iets te beleven. Benieuwd wat er vandaag op de agenda staat? www.geraardsbergen.be/events

OP STAP IN GROEP

Wil je met een grote groep onze stad bezoeken? Via www.visitgeraardsbergen.be/groepen kan je het ideale dagprogramma samenstellen.

WANDELROUTE

Heb je vragen over de wandelroute of heb je onderweg problemen vastgesteld? Laat het ons weten via toerisme@geraardsbergen.be

DOOR HET LAND VAN BOELARE

GERAARDSBERGEN, ZEKER ZO MOOI TE VOET

Infokantoor Visit Geraardsbergen:
Markt z/n – 9500 Geraardsbergen
T. 054 43 72 89 – toerisme@geraardsbergen.be
www.visitgeraardsbergen.be
www.geraardsbergen.be

Verantwoordelijke uitgever:
Stad Geraardsbergen, Weverijstraat 20
T. 054 43 72 89 – toerisme@geraardsbergen.be
Redactie: Padstappers Geraardsbergen vzw,
Dienst Toerisme Geraardsbergen
Eindredactie: www.mageleaan.be
Foto’s: Visit Geraardsbergen, Natuurpunt Boven-Dender,
Diane De Leu, Ingrid Pannekoeke
Vormgeving: www.mageleaan.be
Druk: Drukkerij Botteldoorn

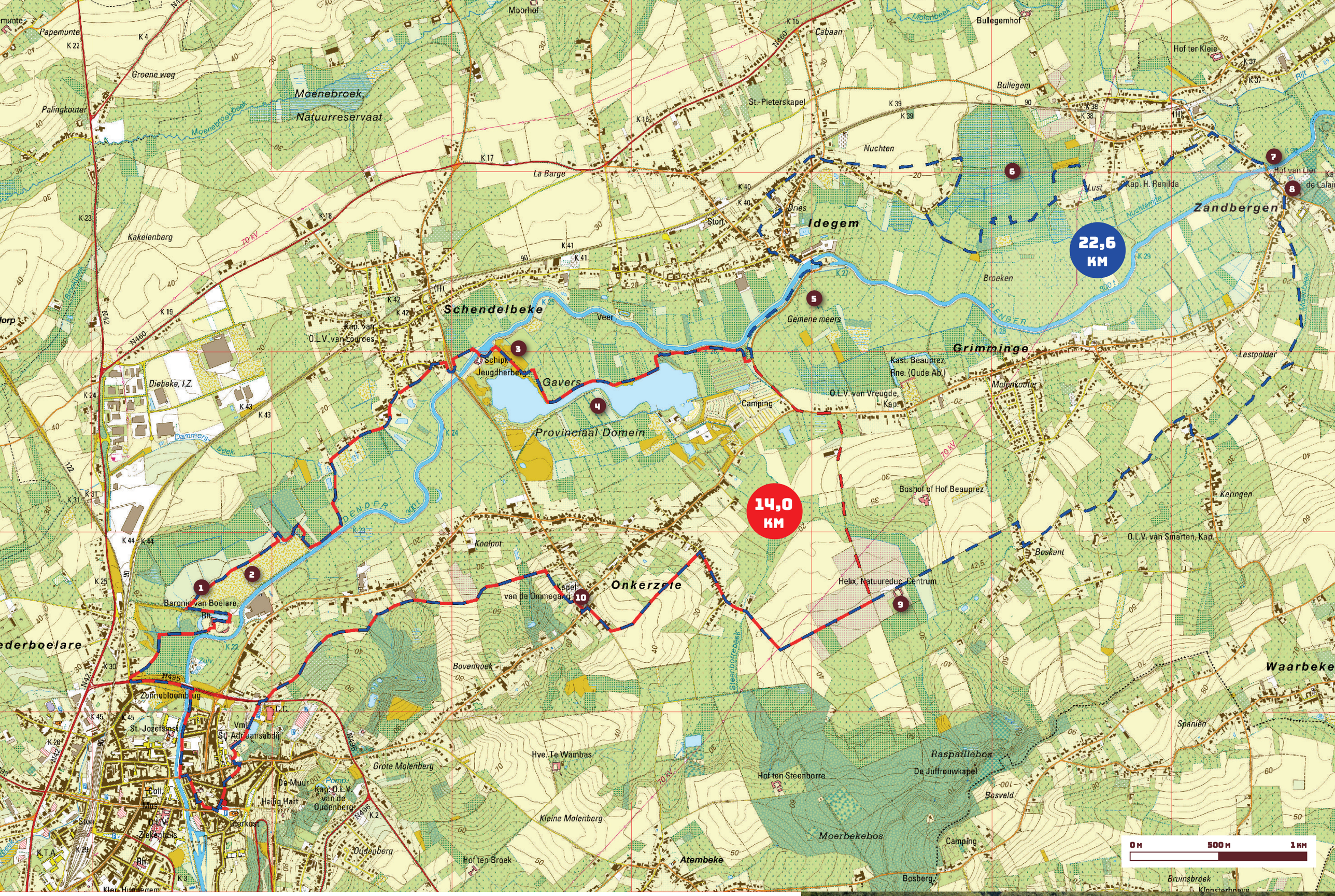

HOOGTEPROFIEL
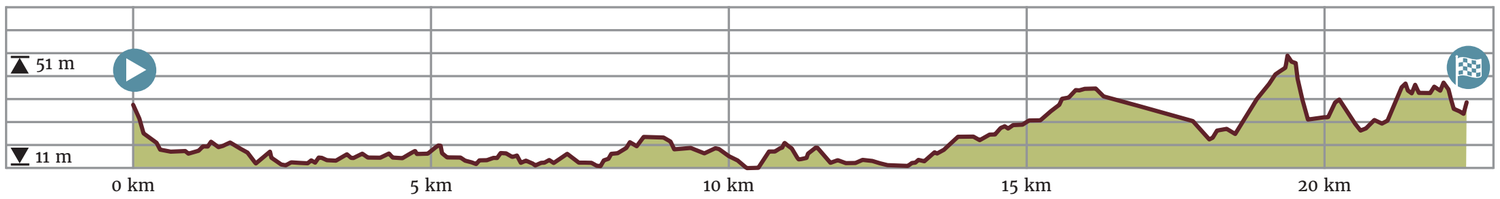
NGI Nationaal Geografisch Instituut — IGN Institut Géographique National — A3770